

УПРАВЛЕНИЕ ФЕДЕРАЛЬНОЙ СЛУЖБЫ ГОСУДАРСТВЕННОЙ РЕГИСТРАЦИИ, КАДАСТРА И КАРТОГРАФИИ ПО ИВАНОВСКОЙ ОБЛАСТИ

(полное наименование органа регистрации прав)

Раздел 1

Выписка из Единого государственного реестра недвижимости об основных характеристиках и зарегистрированных правах на объект недвижимости

Сведения об основных характеристиках объекта недвижимости

В Единый государственный реестр недвижимости внесены следующие сведения:

Земельный участок			
(вид объекта недвижимости)			
Лист № <u> </u> Раздела <u>1</u>	Всего листов раздела <u>1</u> : <u> </u>	Всего разделов: <u> </u>	Всего листов выписки: <u> </u>
15.05.2018			
Кадастровый номер:		37:24:040131:1137	

Номер кадастрового квартала:	37:24:040131
Дата присвоения кадастрового номера:	14.10.2013
Ранее присвоенный государственный учетный номер:	данные отсутствуют
Адрес:	Ивановская область, г Иваново, пер Белинского, у дома 10
Площадь:	1624 +/- 14 кв. м
Кадастровая стоимость, руб.:	12967428.88
Кадастровые номера расположенных в пределах земельного участка объектов недвижимости:	37:24:040131:1224
Категория земель:	Земли населённых пунктов
Виды разрешенного использования:	Для строительства многоквартирного жилого дома без ограничения верхнего уровня этажности (при условии соблюдения принципов силуэта застройки и размещения градостроительных акцентов) с возможностью размещения на нижних этажах объектов общественного назначения
Статус записи об объекте недвижимости:	Сведения об объекте недвижимости имеют статус "актуальные"
Особые отметки:	Для данного земельного участка обеспечен доступ посредством земельного участка (земельных участков) с кадастровым номером (кадастровыми номерами) земли общего пользования.
Получатель выписки:	Общество с ограниченной ответственностью Строительная Компания "Содружество"

ЗАМЕСТИТЕЛЬ НАЧАЛЬНИКА ОТДЕЛА		Кураева Е.Н.
(полное наименование должности)	(подпись)	(инициалы, фамилия)



М.П.

Выписка из Единого государственного реестра недвижимости об основных характеристиках и зарегистрированных правах на объект недвижимости
Сведения о зарегистрированных правах на объект недвижимости

Земельный участок			
(вид объекта недвижимости)			
Лист № <u> </u> Раздела <u>2</u>	Всего листов раздела <u>2</u> :	Всего разделов: <u> </u>	Всего листов выписки: <u> </u>
15.05.2018			
Кадастровый номер:		37:24:040131:1137	

1. Правообладатель (правообладатели):	1.1. Общество с ограниченной ответственностью Строительная Компания "Содружество", ИНН: 3702703627, ОГРН: 1133702017283
2. Вид, номер и дата государственной регистрации права:	2.1. Собственность, № 37:24:040131:1137-37/001/2018-7 от 15.05.2018
3. Документы-основания:	3.1. Договор №1/05-2018 купли-продажи объекта незавершенного строительства от 07.05.2018
4. Ограничение прав и обременение объекта недвижимости:	не зарегистрировано
5. Сведения о наличии решения об изъятии объекта недвижимости для государственных и муниципальных нужд:	данные отсутствуют
6. Сведения об осуществлении государственной регистрации прав без необходимого в силу закона согласия третьего лица, органа:	данные отсутствуют

ЗАМЕСТИТЕЛЬ НАЧАЛЬНИКА ОТДЕЛА		Кураева Е.Н.
(полное наименование должности)	(подпись)	(инициалы, фамилия)


М.П.

Выписка из Единого государственного реестра недвижимости об основных характеристиках и зарегистрированных правах на объект недвижимости



Описание местоположения земельного участка

Земельный участок			
(вид объекта недвижимости)			
Лист № <u> </u> Раздела <u>3</u>	Всего листов раздела <u>3</u> : <u> </u>	Всего разделов: <u> </u>	Всего листов выписки: <u> </u>
15.05.2018			
Кадастровый номер:		37:24:040131:1137	

План (чертеж, схема) земельного участка:



Масштаб 1: Условные обозначения: *

ЗАМЕСТИТЕЛЬ НАЧАЛЬНИКА ОТДЕЛА <small>(полное наименование должности)</small>	 М.П. 	Кураева Е.Н. <small>(инициалы, фамилия)</small>
---	--	--

Пронумеровано и скреплено

печатью на 2 листах

Подпись [Signature] /Кураева Е.Н./

«15» 2018 г.

