

**ФИЛИАЛ ФЕДЕРАЛЬНОГО ГОСУДАРСТВЕННОГО БЮДЖЕТНОГО УЧРЕЖДЕНИЯ "ФЕДЕРАЛЬНАЯ КАДАСТРОВАЯ ПАЛАТА
РОСРЕЕСТРА" ПО ИВАНОВСКОЙ ОБЛАСТИ**

полное наименование органа регистрации прав

Раздел 1

Выписка из Единого государственного реестра недвижимости об объекте недвижимости

Сведения о характеристиках объекта недвижимости

В Единый государственный реестр недвижимости внесены следующие сведения:

81/02/001/1-92

Земельный участок			
<small>(вид объекта недвижимости)</small>			
Лист № 17.05.2018	Раздела 1	Всего листов раздела 1 : _____	Всего разделов: _____
Кадастровый номер:		37:24:020611:2337	

Номер кадастрового квартала:	37:24:020611
Дата присвоения кадастрового номера:	21.06.2017
Ранее присвоенный государственный учетный номер:	данные отсутствуют
Адрес:	Ивановская область, город Иваново, улица Революционная, у дома 30, литер А15
Площадь:	103 +/- кв. м
Кадастровая стоимость, руб.:	632783.59
Кадастровые номера расположенных в пределах земельного участка объектов недвижимости:	данные отсутствуют
Кадастровые номера объектов недвижимости, из которых образован объект недвижимости:	данные отсутствуют
Кадастровые номера образованных объектов недвижимости:	данные отсутствуют
Сведения о включении объекта недвижимости в состав предприятия как имущественного комплекса:	данные отсутствуют
ВЕДУЩИЙ ИНЖЕНЕР	Навигашева Е. М.
полное наименование должности	подпись _____ инициалы, фамилия



М.П.

Выписка из Единого государственного реестра недвижимости об объекте недвижимости
Сведения о характеристиках объекта недвижимости

(вид объекта недвижимости)

Земельный участок			
Лист № _____	Раздела <u>1</u>	Всего листов раздела <u>1</u> : _____	Всего разделов: _____
<u>17.05.2018</u>		Всего листов выписки: _____	
Кадастровый номер:		<u>37:24:020611:2337</u>	


Категория земель:	Земли населённых пунктов		
Виды разрешенного использования:	Многоэтажная жилая застройка (высотная застройка)		
Сведения о кадастровом инженере:	Зубко Павел Александрович №37-10-21, 09.06.2017		
Сведения о лесах, водных объектах и об иных природных объектах, расположенных в пределах земельного участка:	данные отсутствуют		
Сведения о том, что земельный участок полностью или частично расположен в границах зоны с особыми условиями использования территории или территории объекта культурного наследия	данные отсутствуют		
Сведения о том, что земельный участок расположен в границах особой экономической зоны, территории опережающего социально-экономического развития, зоны территориального развития в Российской Федерации, игровой зоны:	данные отсутствуют		
Сведения о том, что земельный участок расположен в границах особо охраняемой природной территории, охотничьих угодий, лесничеств, лесопарков:	данные отсутствуют		
Сведения о результатах проведения государственного земельного надзора:	данные отсутствуют		
Сведения о расположении земельного участка в границах территории, в отношении которой утвержден проект межевания территории:	данные отсутствуют		
ВЕДУЩИЙ ИНЖЕНЕР			
полное наименование должности			
	подпись	Давыдова Е. М.	
	М.П.	инициалы, фамилия	

Выписка из Единого государственного реестра недвижимости об объекте недвижимости
Сведения о характеристиках объекта недвижимости

Раздел 1

Земельный участок			
<small>(вид объекта недвижимости)</small>			
Лист № <u>17.05.2018</u>	Раздела <u>1</u>	Всего листов раздела <u>1</u> : _____	Всего разделов: _____
Кадастровый номер:		<u>37:24:020611:2337</u>	

Условный номер земельного участка:	Данные отсутствуют
Сведения о принятии акта и (или) заключении договора, предусматривающих предоставление в соответствии с земельным законодательством исполнительным органом государственной власти или органом местного самоуправления находящегося в государственной или муниципальной собственности земельного участка для строительства наемного дома социального использования или наемного дома коммерческого использования:	Данные отсутствуют
Сведения о том, что земельный участок или земельные участки образованы на основании решения об изъятии земельного участка и (или) расположенного на нем объекта недвижимости для государственных или муниципальных нужд:	Данные отсутствуют
Сведения о том, что земельный участок образован из земель или земельного участка, государственная собственность на которые не разграничена:	Данные отсутствуют
Сведения о наличии земельного спора о местоположении границ земельных участков:	Данные отсутствуют
Статус записи об объекте недвижимости:	Сведения об объекте недвижимости имеют статус "актуальные"
Особые отметки:	023/2017 3426 27.04.2017 Для данного земельного участка обеспечен доступ посредством земельного участка (земельных участков) с кадастровым номером (кадастровыми номерами) 37:24:020611:1543. Сведения необходимые для заполнения раздела 4 отсутствуют. Сведения необходимые для заполнения раздела 4.1 отсутствуют. Сведения необходимые для заполнения раздела 4.2 отсутствуют.
Получатель выписки:	Общество с ограниченной ответственностью «Строй-Сервис 2010»

ВЕДУЩИЙ ИНЖЕНЕР	
полное наименование должности	подпись
	
	инициалы, фамилия

М.П.

Выписка из Единого государственного реестра недвижимости об объекте недвижимости
Сведения о зарегистрированных правах

Раздел 2

Стр. 4 из 7

Земельный участок

(вид объекта недвижимости)

Лист №	Раздела <u>2</u>	Всего листов раздела <u>2</u> :	Всего разделов:	Всего листов выписки:
<u>17.05.2018</u>				
Кадастровый номер:		<u>37:24:020611:2337</u>		

1.	Правообладатель (правообладатели):	1.1.	Общество с ограниченной ответственностью "Строй-Сервис-2010", ИНН: 3702536430, ОГРН: 1073702037562
2.	Вид, номер и дата государственной регистрации права:	2.1.	Собственность, № 37:24:020611:2337-37/001/2018-3 от 28.04.2018
3.	Ограничение прав и обременение объекта недвижимости:		не зарегистрировано
4.	Договоры участия в долевом строительстве:		не зарегистрировано
5.	Заявленные в судебном порядке права требования:		данные отсутствуют
6.	Сведения о возражении в отношении зарегистрированного права:		данные отсутствуют
7.	Сведения о наличии решения об изъятии объекта недвижимости для государственных и муниципальных нужд:		данные отсутствуют
8.	Сведения о невозможности государственной регистрации без личного участия правообладателя или его законного представителя:		данные отсутствуют
9.	Правопритязания и сведения о наличии поступивших, но не рассмотренных заявлений о проведении государственной регистрации права (перехода, прекращения права), ограничения права или обременения объекта недвижимости, сделки в отношении объекта недвижимости:		отсутствуют
10.	Сведения об осуществлении государственной регистрации сделки, права, ограничения права без необходимого в силу закона согласия третьего лица, органа:		данные отсутствуют
11.	Сведения о невозможности государственной регистрации перехода, прекращения, ограничения права на земельный участок из земель сельскохозяйственного назначения:		данные отсутствуют

ВЕДУЩИЙ ИНЖЕНЕР			
полное наименование должности	подпись	Иванова Е. М.	инициалы, фамилия


М.П.



Выписка из Единого государственного реестра недвижимости об объекте недвижимости
 Описание местоположения земельного участка

Земельный участок			
(вид объекта недвижимости)			
Лист №	Раздела <u>3</u>	Всего листов раздела <u>3</u> :	Всего разделов: _____
17.05.2018		Всего листов выписки: _____	
Кадастровый номер:		37:24:020611:2337	

План (чертеж, схема) земельного участка



Масштаб 1: данные отсутствуют Условные обозначения:

ВЕДУЩИЙ ИНЖЕНЕР			
полное наименование должности		подпись	инициалы, фамилия
		<i>М.П.</i>	Давыдова Е. М.




Выписка из Единого государственного реестра недвижимости об объекте недвижимости
Описание местоположения земельного участка

Земельный участок

(вид объекта недвижимости)

Лист № <u>17.05.2018</u>	Раздела <u>3.1</u>	Всего листов раздела <u>3.1</u> : _____	Всего разделов: _____	Всего листов выписки: _____
Кадастровый номер: _____			<u>37:24:020611:2337</u>	

Описание местоположения границ земельного участка							
Номер п/п	Номер точки		Дирекционный угол	Горизонтальное проложение, м	Описание закрепления на местности	Кадастровые номера смежных участков	Сведения об адресах правообладателей смежных земельных участков
	начальная	конечная					
1	2	3	4	5	6	7	8
1	1	4	19° 40'	12.57	данные отсутствуют	37:24:020611:1543	Адрес отсутствует
2	2	1	289° 45'	8.17	данные отсутствуют	37:24:020611:1543	Адрес отсутствует
3	3	2	199° 42'	12.58	данные отсутствуют	37:24:020611:1543	Адрес отсутствует
4	4	3	109° 43'	8.18	данные отсутствуют	37:24:020611:1543	Адрес отсутствует

ВЕДУЩИЙ ИНЖЕНЕР	полное наименование должности	подпись	инициалы, фамилия
			Иванова Е. М.



Выписка из Единого государственного реестра недвижимости об объекте недвижимости
Описание местоположения земельного участка

Земельный участок

(вид объекта недвижимости)

Лист № Раздела 3.2

Всего листов раздела 3.2 : _____

Всего разделов: _____

Всего листов выписки: _____

17.05.2018

Кадастровый номер:

37:24:020611:2337

Сведения о характерных точках границы земельного участка

Система координат: Иваново

Зона №

Номер точки	Координаты		Описание закрепления на местности	Средняя квадратическая погрешность определения координат характерных точек границ земельного участка, м
	X	Y		
1	2	3	4	5
1	4787.44	-3487.17	-	0.10
2	4784.68	-3479.48	-	0.10
3	4796.52	-3475.24	-	0.10
4	4799.28	-3482.94	-	0.10

ВЕДУЩИЙ ИНЖЕНЕР

полное наименование должности

Подпись

М.П.

Иванов Е. М.

инициалы, фамилия

