

Градостроительный план земельного участка

№

R	U	3	7	3	0	2	0	0	0	-	1	3	4	5
---	---	---	---	---	---	---	---	---	---	---	---	---	---	---

Градостроительный план земельного участка подготовлен на основании заявления

Общества с ограниченной ответственностью «Независимый финансовый консультант» от 02.03.2020

(реквизиты заявления правообладателя земельного участка с указанием ф.и.о. заявителя – физического лица, либо реквизиты заявления и наименование заявителя – юридического лица о выдаче градостроительного плана земельного участка)

Местонахождение земельного участка

Ивановская область

(субъект Российской Федерации)

город Иваново

(муниципальный район или городской округ)

(поселение)

Описание границ земельного участка:

Обозначение (номер) характерной точки	Перечень координат характерных точек в системе координат, используемой для ведения Единого государственного реестра недвижимости	
	X	Y
1	-610,06	-995,12
2	-602,19	-980,05
3	-592,84	-962,17
4	-584,18	-945,91
5	-573,45	-925,95
6	-572,99	-925,09
7	-575,11	-923,4
8	-587,59	-916,92
9	-589,7	-916,31
10	-595,12	-913,47
11	-608,99	-906,17
12	-628,4	-941,41
13	-636,78	-958,02
14	-645,36	-974,65

Кадастровый номер земельного участка (при наличии)

37:24:040114:563

Площадь земельного участка

3213 кв. м

Информация о расположенных в границах земельного участка объектах капитального строительства

В границах земельного участка расположены объекты капитального строительства. Количество объектов 3 единицы. Объекты отображаются на чертеже градостроительного плана под порядковыми номерами. Описание объектов капитального строительства приводится в 3.1 «Объекты капитального строительства» или подразделе 3.2 «Объекты, включенные в единый государственный реестр объектов культурного наследия (памятников истории и культуры) народов Российской Федерации» раздела 3.

Информация о границах зоны планируемого размещения объекта капитального строительства в соответствии с утвержденным проектом планировки территории (при наличии) отсутствует

Обозначение (номер) характерной точки	Перечень координат характерных точек в системе координат, используемой для ведения Единого государственного реестра недвижимости	
	X	Y
Информация отсутствует	-	-

Реквизиты проекта планировки территории и (или) проекта межевания территории в случае, если земельный участок расположен в границах территории, в отношении которой утверждены проект планировки территории и (или) проект межевания территории

В отношении территории, ограниченной улицами Богдана Хмельницкого, 2-я Межевая, Большая Воробьевская, 1-я Межевая, на которой расположен рассматриваемый земельный участок, Администрацией города Иванова утверждена документация по планировке территории города Иванова (проект планировки с проектом межевания в его составе) (постановление Администрации города Иванова от 12.03.2018 № 276).

(указывается в случае, если земельный участок расположен в границах территории, в отношении которой утверждены проект планировки территории и (или) проект межевания территории)



Градостроительный план подготовлен начальником управления архитектуры и градостроительства
Администрации города Иванова Косоруковой Юлией Алексеевной

(ф.и.о., должность уполномоченного лица, наименование органа)

М.П.
(при наличии) *

(подпись)

Косорукова Ю.А. /
(расшифровка подписи)

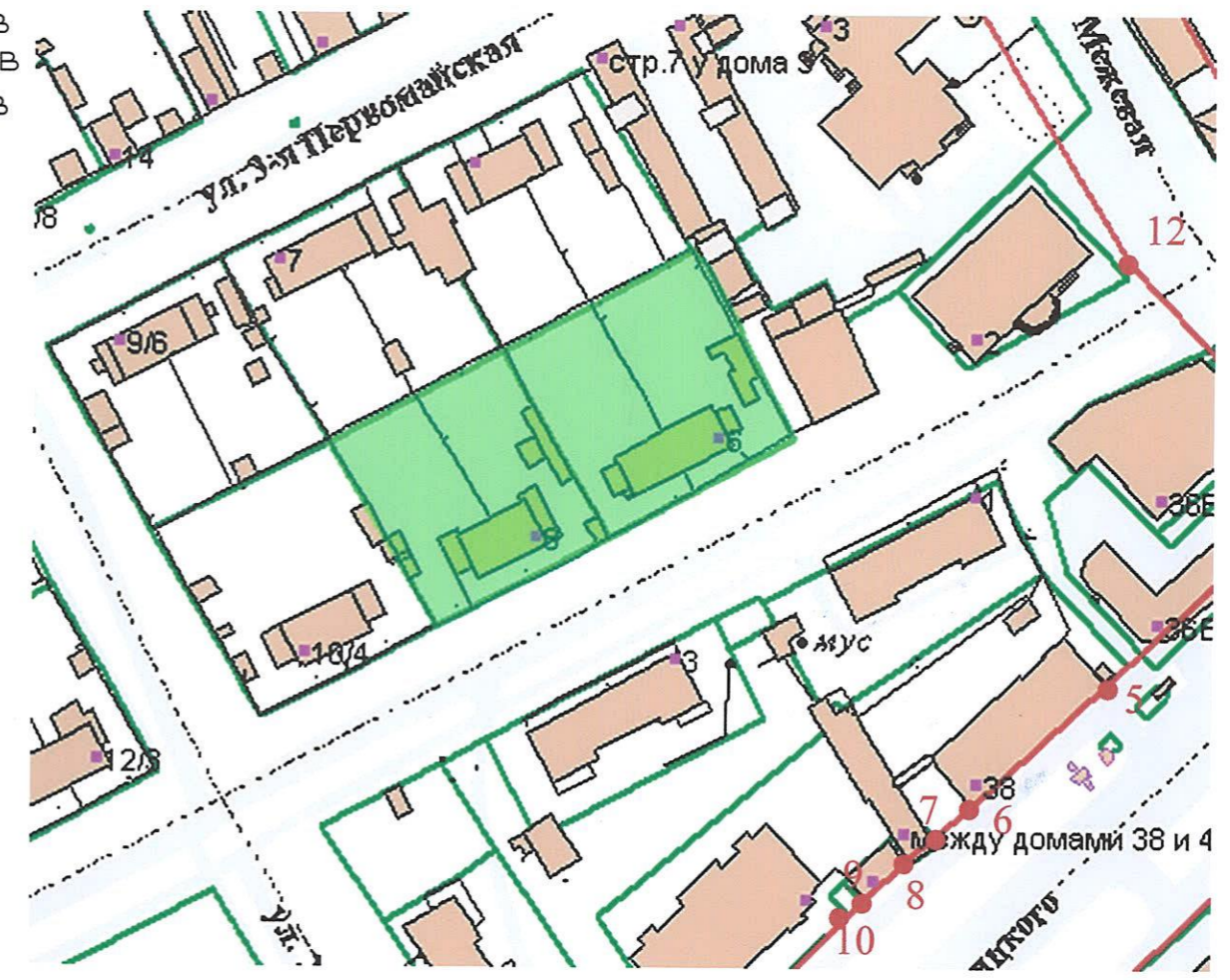
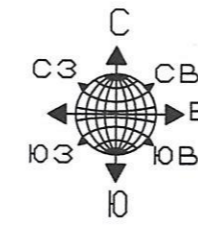
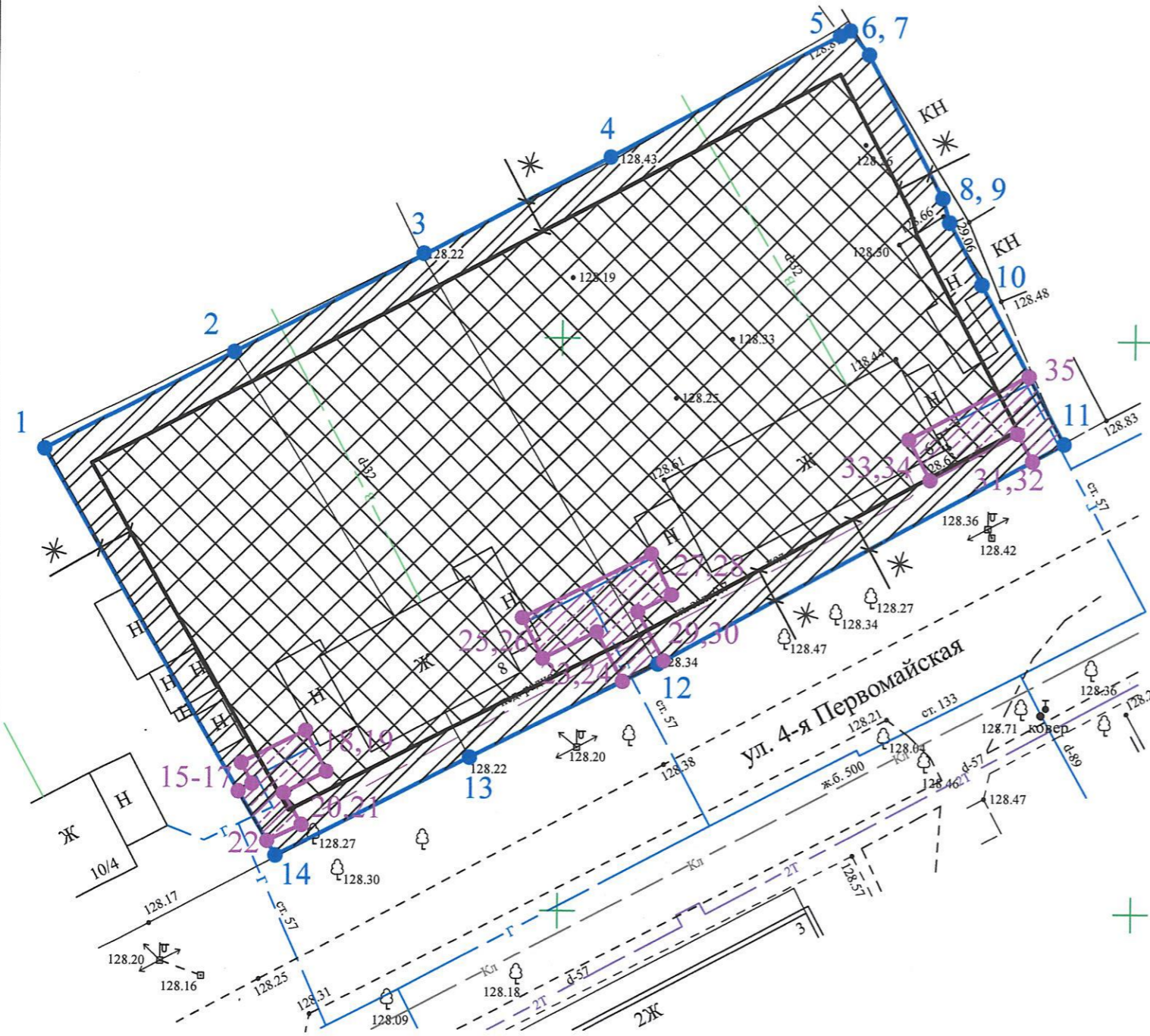
Дата выдачи

17.03.2020

(ДД.ММ.ГГГГ)

1. Чертеж градостроительного плана земельного участка

Ситуационный план



Условные обозначения:

- Красная линия
- Граница земельного участка
- Границы, в пределах которых разрешается строительство объектов капитального строительства, устанавливаемые с учетом минимальных отступов от границ земельного участка
- Минимальные отступы от границ земельного участка, в пределах которых разрешается строительство объектов капитального строительства *
- Зона с особыми условиями использования территорий - охранная зона газопровода

* - минимальный отступ от границ земельного участка до объектов капитального строительства - не менее 3 метров. Допускается блокировка зданий и сооружений, расположенных на смежных земельных участках, и сокращение минимальных отступов от границ соседних земельных участков (в том числе размещение зданий и сооружений по границе земельных участков) по взаимному согласию их правообладателей и при условии выполнения требований технических регламентов. Минимальный отступ от границы земельного участка, смежной с землями, государственная собственность на которые не разграничена, до объектов капитального строительства - не менее 1 метра.

Ведомость координат поворотных точек земельного участка

№	X	Y
1	-610,06	-995,12
2	-602,19	-980,05
3	-592,84	-962,17
4	-584,18	-945,91
5	-573,45	-925,95
6	-572,99	-925,09
7	-575,11	-923,4
8	-587,59	-916,92
9	-589,7	-916,31
10	-595,12	-913,47
11	-608,99	-906,17
12	-628,4	-941,41
13	-636,78	-958,02
14	-645,36	-974,65

Экспликация существующих объектов капитального строительства, объектов незавершенного строительства

Обозначение на плане	Наименование	Кадастровый №
-	Многоквартирный дом	37:24:040114:49
-	Многоквартирный жилой дом	37:24:040114:48
-	Газораспределительный комплекс низкого давления	37:24:040114:49

Чертеж градостроительного плана земельного участка разработан на топографической съемке, выполненной ООО «Инженер» в 2020 году.
 Чертеж градостроительного плана земельного участка разработан в марте 2020 года управлением архитектуры и градостроительства Администрации города Иванова.

Заказчик: Общество с ограниченной ответственностью «Независимый финансовый консультант»											
Градостроительный план земельного участка с кадастровым номером 37:24:040114:563 по адресу: город Иваново, улица 4-я Первомаяская											
Изм.	Кол.уч	Лист	№ док	Подпись	Дата						
				<i>[Signature]</i>	17.09.20						
Нач.впр.	Косорукова										
Зам.нач.впр., гл.арх.города	Петрова										
Нач.отд.ГП	Свирибова										
Выполнил	Митюнина				16.09.20						
Градостроительный план земельного участка М 1:500					<table border="1"> <tr> <th>стадия</th> <th>лист</th> <th>листов</th> </tr> <tr> <td>ГПЗУ</td> <td>3</td> <td></td> </tr> </table>	стадия	лист	листов	ГПЗУ	3	
стадия	лист	листов									
ГПЗУ	3										
Управление архитектуры и градостроительства Администрации города Иванова											

Инв. и подл. / Подпись и дата / Взамен инв. и подл.

2. Информация о градостроительном регламенте либо требованиях к назначению, параметрам и размещению объекта капитального строительства на земельном участке, на который действие градостроительного регламента не распространяется или для которого градостроительный регламент не устанавливается
 Земельный участок расположен в территориальной зоне многоэтажной жилой застройки Ж-3. Установлен градостроительный регламент.

2.1. Реквизиты акта органа государственной власти субъекта Российской Федерации, органа местного самоуправления, содержащего градостроительный регламент либо реквизиты акта федерального органа государственной власти, органа государственной власти субъекта Российской Федерации, органа местного самоуправления, иной организации, определяющего, в соответствии с федеральными законами, порядок использования земельного участка, на который действие градостроительного регламента не распространяется или для которого градостроительный регламент не устанавливается

Решение Ивановской городской Думы от 27.02.2008 № 694 «Об утверждении правил землепользования и застройки города Иванова» (в редакции от 21.02.2018 № 519) (далее – Правила).

2.2. Информация о видах разрешенного использования земельного участка:

Основные виды разрешенного использования земельного участка:

Наименование вида	Код вида	Описание вида	Параметры разрешенного строительства, реконструкции
Среднеэтажная жилая застройка	2.5	Размещение жилых домов, предназначенных для разделения на квартиры, каждая из которых пригодна для постоянного проживания (жилые дома высотой не выше восьми надземных этажей, разделенных на две и более квартиры). Размещение объектов обслуживания жилой застройки <*> во встроенных, пристроенных и встроенно-пристроенных помещениях многоквартирного дома, если общая площадь таких помещений в многоквартирном доме не составляет более 20% общей площади помещений дома	Максимальный процент застройки в границах земельного участка - 50%. Минимальный процент озеленения в границах земельного участка - 10%
Многоэтажная жилая застройка (высотная застройка)	2.6	Размещение жилых домов, предназначенных для разделения на квартиры, каждая из которых пригодна для постоянного проживания (жилые дома высотой девять и выше этажей, включая подземные, разделенных на двадцать и более квартир). Размещение подземных гаражей и наземных автостоянок, размещение объектов обслуживания жилой застройки <*> во встроенных, пристроенных и встроенно-пристроенных помещениях многоквартирного дома в отдельных помещениях дома, если площадь таких помещений в многоквартирном доме не составляет более 15% от общей площади дома	Максимальный процент застройки в границах земельного участка - 50%. Минимальный процент озеленения в границах земельного участка - 10%
Амбулаторно-поликлиническое обслуживание	3.4.1	Размещение объектов капитального строительства, предназначенных для оказания гражданам амбулаторно-поликлинической медицинской помощи (поликлиники, фельдшерские пункты, пункты здравоохранения, центры матери и ребенка, диагностические центры, молочные кухни, станции донорства крови, клинические лаборатории)	Минимальный процент застройки в границах земельного участка - 20%. Максимальный процент застройки в границах земельного участка - 70%. Минимальный процент озеленения в границах земельного участка - 10%
Дошкольное, начальное и среднее общее образование	3.5.1	Размещение объектов капитального строительства, предназначенных для просвещения, дошкольного, начального и среднего общего образования (детские ясли, детские сады, школы, лицеи, гимназии, художественные, музыкальные школы,	Максимальный процент застройки в границах земельного участка - 45%. Минимальный процент озеленения в границах

		образовательные кружки и иные организации, осуществляющие деятельность по воспитанию, образованию и просвещению)	земельного участка - 30%
Деловое управление	4.1	Размещение объектов капитального строительства с целью: размещения объектов управленческой деятельности, не связанной с государственным или муниципальным управлением и оказанием услуг, а также с целью обеспечения совершения сделок, не требующих передачи товара в момент их совершения между организациями, в том числе биржевая деятельность (за исключением банковской и страховой деятельности)	Минимальный процент застройки в границах земельного участка - 20%. Максимальный процент застройки в границах земельного участка - 50%. Минимальный процент озеленения в границах земельного участка - 10%
Обеспечение внутреннего правопорядка	8.3	Размещение объектов капитального строительства, необходимых для подготовки и поддержания в готовности органов внутренних дел и спасательных служб, в которых существует военизированная служба. Размещение объектов гражданской обороны, за исключением объектов гражданской обороны, являющихся частями производственных зданий	Минимальный процент застройки в границах земельного участка - 20%. Максимальный процент застройки в границах земельного участка - 70%. Минимальный процент озеленения в границах земельного участка - 10%
Общее пользование водными объектами	11.1	Использование земельных участков, примыкающих к водным объектам, способами, необходимыми для осуществления общего водопользования (водопользование, осуществляемое гражданами для личных нужд, а также забор (изъятие) водных ресурсов для целей питьевого и хозяйственно-бытового водоснабжения, купание, использование маломерных судов, водных мотоциклов и других технических средств, предназначенных для отдыха на водных объектах, водопой, если соответствующие запреты не установлены законодательством)	Максимальный процент застройки не подлежит установлению
Земельные участки (территории) общего пользования	12.0	Размещение объектов улично-дорожной сети, автомобильных дорог и пешеходных тротуаров в границах населенных пунктов, пешеходных переходов, набережных, береговых полос водных объектов общего пользования, скверов, бульваров, площадей, проездов, малых архитектурных форм благоустройства	

<*> Объекты обслуживания жилой застройки - объекты капитального строительства, размещение которых предусмотрено видами разрешенного использования 3.1, 3.2, 3.3, 3.4, 3.4.1, 3.5.1, 3.6, 3.7, 3.10.1, 4.1, 4.3, 4.4, 4.6, 4.7, 4.9, если их размещение связано с удовлетворением повседневных потребностей жителей, не причиняет вреда окружающей среде и санитарному благополучию, не причиняет существенного неудобства жителям, не требует установления санитарной зоны.

Вид разрешенного использования земельного участка - Коммунальное обслуживание (3.1): размещение объектов капитального строительства в целях обеспечения физических и юридических лиц коммунальными услугами, в частности: поставки воды, тепла, электричества, газа, предоставления услуг связи, отвода канализационных стоков, очистки и уборки объектов недвижимости (котельных, водозаборов, очистных сооружений, насосных станций, водопроводов, линий электропередач, трансформаторных подстанций, газопроводов, линий связи, телефонных станций, канализаций, стоянок, гаражей и мастерских для обслуживания уборочной и аварийной техники, а также зданий или помещений, предназначенных для приема физических и юридических лиц в связи с предоставлением им коммунальных услуг) – является основным видом разрешенного использования во всех территориальных зонах.

Условно разрешенные виды использования земельного участка:

Наименование вида	Код вида	Описание вида	Параметры разрешенного строительства, реконструкции
-------------------	----------	---------------	---

Обслуживание жилой застройки	2.7	<p>Размещение объектов капитального строительства, размещение которых предусмотрено видами разрешенного использования 3.1, 3.2, 3.3, 3.4, 3.4.1, 3.5.1, 3.6, 3.7, 3.10.1, 4.1, 4.3, 4.4, 4.6, 4.7 4.9, если их размещение необходимо для обслуживания жилой застройки, а также связано с проживанием граждан, не причиняет вреда окружающей среде и санитарному благополучию, не нарушает права жителей, не требует установления санитарной зоны</p>	<p>Минимальный процент застройки в границах земельного участка - 20%. Максимальный процент застройки в границах земельного участка - 50%. Минимальный процент озеленения в границах земельного участка - 10%</p>
		<p>Социальное обслуживание. Размещение объектов капитального строительства, предназначенных для оказания гражданам социальной помощи (службы занятости населения, дома престарелых, дома ребенка, детские дома, пункты питания малоимущих граждан, пункты ночлега для бездомных граждан, службы психологической и бесплатной юридической помощи, социальные, пенсионные и иные службы, в которых осуществляется прием граждан по вопросам оказания социальной помощи и назначения социальных или пенсионных выплат). Размещение объектов капитального строительства для размещения отделений почты и телеграфа. Размещение объектов капитального строительства для размещения общественных некоммерческих организаций: благотворительных организаций, клубов по интересам</p>	
		<p>Бытовое обслуживание. Размещение объектов капитального строительства, предназначенных для оказания населению или организациям бытовых услуг (мастерские мелкого ремонта, ателье, бани, парикмахерские, прачечные, химчистки, похоронные бюро)</p>	<p>Минимальный процент застройки в границах земельного участка - 20%. Максимальный процент застройки в границах земельного участка - 70%. Минимальный процент озеленения в границах земельного участка - 10%</p>
		<p>Культурное развитие. Размещение объектов капитального строительства, предназначенных для размещения в них музеев, выставочных залов, художественных галерей, домов культуры, библиотек, кинотеатров и кинозалов, театров, филармоний, планетариев. Размещение зданий и сооружений для размещения цирков, зверинцев, зоопарков, океанариумов</p>	
		<p>Религиозное использование. Размещение объектов капитального строительства, предназначенных для отправления религиозных обрядов (церкви, соборы, храмы, часовни, монастыри, мечети, молельные дома). Размещение объектов капитального строительства, предназначенных для постоянного местонахождения духовных лиц, паломников и послушников в связи с осуществлением ими религиозной службы, а также для осуществления благотворительной и религиозной образовательной деятельности (монастыри, скиты, воскресные школы, семинарии, духовные училища)</p>	
		<p>Амбулаторное ветеринарное обслуживание. Размещение объектов капитального строительства, предназначенных для оказания ветеринарных услуг без содержания животных</p>	

		<p>Рынки. Размещение объектов капитального строительства, сооружений, предназначенных для организации постоянной или временной торговли (ярмарка, рынок, базар), с учетом того, что каждое из торговых мест не располагает торговой площадью более 200 кв. м</p>	<p>Минимальный процент застройки в границах земельного участка - 20%. Максимальный процент застройки в границах земельного участка - 50%.</p>
		<p>Магазины. Размещение объектов капитального строительства, предназначенных для продажи товаров, торговая площадь которых составляет до 5000 кв. м</p>	<p>Минимальный процент озеленения в границах земельного участка - 10%</p>
		<p>Общественное питание. Размещение объектов капитального строительства в целях устройства мест общественного питания (рестораны, кафе, столовые, закусочные, бары)</p>	<p>Минимальный процент застройки в границах земельного участка - 20%. Максимальный процент застройки в границах земельного участка - 70%.</p>
		<p>Гостиничное обслуживание. Размещение гостиниц, а также иных зданий, используемых с целью извлечения предпринимательской выгоды из предоставления жилых помещений для временного проживания в них</p>	<p>Минимальный процент озеленения в границах земельного участка - 10%</p>
Объекты гаражного назначения	2.7.1	<p>Размещение отдельно стоящих и пристроенных гаражей, в том числе подземных, предназначенных для хранения личного автотранспорта граждан, с возможностью размещения автомобильных моек</p>	<p>Максимальный процент застройки не подлежит установлению. Минимальное количество машиномест - 10 <***>. Минимальный процент озеленения в границах земельного участка - 10%</p>
Объекты придорожного сервиса	4.9.1	<p>Размещение автозаправочных станций (бензиновых, газовых). Размещение магазинов сопутствующей торговли, зданий для организации общественного питания в качестве объектов придорожного сервиса. Размещение автомобильных моек и прачечных для автомобильных принадлежностей, мастерских, предназначенных для ремонта и обслуживания автомобилей, и прочих объектов придорожного сервиса</p>	<p>Минимальный процент застройки в границах земельного участка - 20%. Максимальный процент застройки в границах земельного участка - 70%. Минимальный процент озеленения в границах земельного участка - 10%</p>
Спорт	5.1	<p>Размещение объектов капитального строительства в качестве спортивных клубов, спортивных залов, бассейнов</p>	<p>Минимальный процент застройки в границах земельного участка - 20%. Максимальный процент застройки в границах земельного участка - 60%. Минимальный процент озеленения в границах земельного участка - 20%</p>
Обеспечение вооруженных сил	8.1	<p>Размещение объектов капитального строительства, необходимых для создания и хранения запасов материальных ценностей в государственном и мобилизационном резервах (хранилища, склады и другие объекты)</p>	<p>Максимальный процент застройки не подлежит установлению</p>

<***> Данный параметр не применяется в отношении земельных участков, образуемых для граждан, отнесенных федеральным законодательством к льготной категории, а именно инвалидов, вставших до 1 января 2005 года на учет в органах социальной защиты населения для получения автомобиля как технического средства реабилитации через органы социальной защиты в бесплатное пользование при установлении медицинских показаний.

Вид разрешенного использования земельного участка - Связь (6.8): размещение объектов связи, радиовещания, телевидения, включая воздушные радиорелейные, надземные и подземные кабельные линии связи, линии радиофикации, антенные поля, усилительные пункты на кабельных линиях связи, инфраструктуру спутниковой связи и телерадиовещания, за исключением объектов связи, размещение которых предусмотрено содержанием вида разрешенного использования с кодом 3.1 - является условно разрешенным во всех территориальных зонах.

Вспомогательные виды разрешенного использования земельного участка (допустимые только в качестве дополнительных по отношению к основным видам разрешенного использования и условно разрешенным видам использования и осуществляемые совместно с ними):

Наименование вида	Код вида	Описание вида	Параметры разрешенного строительства, реконструкции \leq^*
Среднеэтажная жилая застройка	2.5	Благоустройство и озеленение. Размещение подземных гаражей и автостоянок. Обустройство спортивных и детских площадок, площадок отдыха	2.5
Многоэтажная жилая застройка (высотная застройка)	2.6	Благоустройство и озеленение придомовых территорий. Обустройство спортивных и детских площадок, хозяйственных площадок	2.6
Культурное развитие	3.6	Устройство площадок для празднеств и гуляний	3.6
Рынки	4.3	Размещение гаражей и (или) стоянок для автомобилей сотрудников и посетителей рынка	4.3
Спорт	5.1	Устройство площадок для занятия спортом и физкультурой (беговые дорожки, спортивные сооружения, теннисные корты, поля для спортивной игры, автодромы, мотодромы, трамплины, трассы и спортивные стрельбища), в том числе водным (причалы и сооружения, необходимые для водных видов спорта и хранения соответствующего инвентаря)	5.1

* В параметрах разрешенного строительства, реконструкции объекта капитального строительства обозначен код вида разрешенного использования земельного участка из числа основных и условно разрешенных в данной территориальной зоне, дополнительно с которым допустимо осуществление определенного вспомогательного вида разрешенного использования земельного участка.

Соответствие применяемого вида использования требованиям, установленным Правилами к вспомогательным видам разрешенного использования (в части его связи с объектами основных и условно разрешенных видов использования, занимаемой ими общей площади территории и общей площади зданий), должно быть подтверждено в составе проектной документации.

Содержание видов разрешенного использования, перечисленных в градостроительных регламентах, допускает без отдельного указания размещение и эксплуатацию линейного объекта (кроме железных дорог общего пользования и автомобильных дорог общего пользования федерального и регионального значения), размещение защитных сооружений (насаждений), объектов мелиорации, антенно-мачтовых сооружений, информационных и геодезических знаков, если федеральным законом не установлено иное.

Содержание видов разрешенного использования, перечисленных в Правилах, допускает без отдельного указания размещение инженерно-технических объектов, сооружений и коммуникаций, обеспечивающих реализацию разрешенного использования недвижимости в пределах отдельных земельных участков (электро-, водо-, газообеспечения, водоотведения, телефонизации и т.д.), при условии соответствия санитарным, строительным и противопожарным нормам и правилам, технологическим стандартам безопасности с соблюдением требований Федерального закона от 30.12.2009 N 384-ФЗ «Технический регламент о безопасности зданий и сооружений».

2.3. Предельные (минимальные и (или) максимальные) размеры земельного участка и предельные параметры разрешенного строительства, реконструкции объекта капитального строительства, установленные градостроительным регламентом для территориальной зоны, в которой расположен земельный участок:

Предельные (минимальные и (или) максимальные) размеры	Минимальные отступы от границ земель-	Предельное количество этажей и (или)	Максимальный процент застройки в границах земе-	Требования к архитектурным решениям	Иные показатели
---	---------------------------------------	--------------------------------------	---	-------------------------------------	-----------------

земельных участков, в том числе их площадь			ного участка в целях определения мест допустимого размещения зданий, строений, сооружений, за пределами которых запрещено строительство зданий, строений, сооружений	предельная высота зданий, строений, сооружений	льного участка, определяемый как отношение суммарной площади земельного участка, которая может быть застроена, ко всей площади земельного участка	объектов капитального строительства, расположенным в границах территории исторического поселения федерального или регионального значения	
1	2	3					
Длина, м	Ширина, м	Площадь, м ² или га	4	5	6	7	8
Без ограничений	Без ограничений	п. 2.3.1	п. 2.3.2 п. 2.3.6	п. 2.3.3 п. 2.3.6	п. 2.3.4 п. 2.3.6	-	п. 2.3.5 п. 2.3.6

2.3.1. Предельные (минимальные и (или) максимальные) размеры земельных участков не подлежат установлению, за исключением:

- 1) земельных участков с видом разрешенного использования 2.5, для которых минимальная площадь земельного участка - 14 соток;
- 2) земельных участков с видом разрешенного использования 2.6, для которых минимальная площадь земельного участка - 16 соток;
- 3) минимальный размер земельного участка, расположенного вдоль магистральных дорог и улиц, в территориальных зонах О-1, О-2, О-3, О-4, Ж-3, для всех видов разрешенного использования, за исключением видов разрешенного использования «Земельные участки (территории) общего пользования (12.0)», «Коммунальное обслуживание (3.1)» - не менее 0,06 га, за исключением территории объектов культурного наследия – достопримечательных мест.

2.3.2. Параметрами разрешенного строительства, реконструкции объектов капитального строительства установить:

1) Минимальные отступы от красной линии в целях определения мест допустимого размещения объектов капитального строительства определяются документацией по планировке территории, утвержденной в соответствии с требованиями Градостроительного кодекса Российской Федерации. В случае отсутствия в документации по планировке территории указания о прохождении линии застройки либо отсутствия документации по планировке территории, объекты капитального строительства располагаются на расстоянии не менее чем 3 м от красной линии.

Минимальные отступы от красной линии в условиях сложившейся застройки, соответствующей градостроительному регламенту территориальной зоны, устанавливаются с учетом сложившейся линии застройки.

Допускается не предусматривать отступы от красной линии при реконструкции объектов капитального строительства в случае, если реконструируемый объект расположен на расстоянии менее чем 3 метра от красной линии, при этом следует учитывать сложившуюся линию застройки.

Минимальные отступы от красной линии до зданий пожарного депо (код 8.3) - 10 метров.

Минимальные отступы от красной линии до зданий детских дошкольных учреждений и общеобразовательных школ (код 3.5.1) - 25 метров.

Расстояния измеряются до наружных граней стен зданий, строений, сооружений.

2) Минимальный отступ от границы земельного участка до объектов капитального строительства, если иное не оговорено в данном пункте - не менее 3 метров.

Допускается блокировка зданий и сооружений, расположенных на смежных земельных участках, и сокращение минимальных отступов от границ соседних земельных участков (в том числе размещение зданий и сооружений по границе земельных участков) по взаимному согласию их правообладателей и при условии выполнения требований технических регламентов.

Минимальный отступ от границы земельного участка, смежной с землями, государственная собственность на которые не разграничена, - не менее 1 метра.

Расстояния измеряются до наружных граней стен зданий, строений, сооружений.

2.3.3. Предельное количество этажей или предельная высота зданий, строений, сооружений не подлежат установлению.

Минимальная этажность жилых домов, расположенных на земельных участках с видом разрешенного использования 2.5 - 5 этажей.

2.3.4. Максимальный процент застройки в границах земельного участка определен индивидуально, в зависимости от вида разрешенного использования земельного участка, и обозначен в таблице основных видов разрешенного использования и условно разрешенных видов использования земельных участков.

Максимальный и минимальный процент застройки в границах земельного участка определять как отношение суммарной площади земельного участка, которая может быть застроена, ко всей площади земельного участка.

Суммарную площадь земельного участка, которая может быть застроена, принимать равной площади застройки всех зданий и сооружений, расположенных в границах земельного участка.

Площадь земельного участка, необходимого для размещения объектов капитального строительства, определяется как сумма площади застройки существующего или размещаемого объекта капитального строительства и площади для размещения озеленения, стоянок, проездов и иных, необходимых в соответствии с Правилами и техническими регламентами, вспомогательных объектов, предназначенных для его обслуживания и эксплуатации. Площадь озеленения, стоянок, проездов и других вспомогательных объектов, предназначенных для обслуживания и эксплуатации объектов капитального строительства, должна быть подтверждена в составе проектной документации.

2.3.5. Иные показатели:

1) Объекты капитального строительства с видами разрешенного использования 2.7, 3.4.1, 3.5.1, 4.1, 4.9.1 размещаются на магистральных улицах и дорогах, улицах и дорогах местного значения.

2) Размещение автозаправочных станций не допускается в границах первой режимной зоны регулирования застройки и водоохранных зон водных объектов. Санитарно-защитные зоны автозаправочных станций не должны превышать размеров отведенного земельного участка под данные объекты.

3) Размещение объектов обслуживания жилой застройки во встроенных, пристроенных и встроенно-пристроенных помещениях многоквартирного дома на земельных участках с видами разрешенного использования 2.5, 2.6 допускается при следующих условиях:

- многоквартирный жилой дом расположен на магистральных улицах и дорогах, улицах и дорогах местного значения,

- имеется возможность размещения стоянок для временного хранения автомобилей у данных объектов в соответствии с требованиями подпункта 7 настоящего пункта,

- загрузка, входы сотрудников и посетителей для данных объектов располагаются со стороны улицы, дороги и торцов зданий.

4) При размещении многоквартирного жилого дома в границах земельного участка (участков) с видами разрешенного использования 2.5, 2.6 необходимо предусматривать:

- площадки для игр детей - из расчета 0,7 м²/чел.;

- площадки для отдыха взрослого населения - из расчета 0,1 м²/чел.;

- гостевые автостоянки - из расчета 0,8 м²/чел.;

- стоянки для постоянного хранения легковых автомобилей, принадлежащих гражданам, - из расчета 1 машино-место на 300 кв. м общей площади квартир.

Стоянки автомобилей, предназначенные для хранения преимущественно легковых автомобилей и других мототранспортных средств, могут быть: встроенными, встроенно-пристроенными, отдельно стоящими, пристроенными, подземными, наземными закрытого типа, плоскостными открытого типа, открытого типа, обвалованными при условии соблюдения требований технических регламентов. При размещении обвалованных и подземных стоянок (с использованием эксплуатируемой крыши стоянки автомобилей для благоустройства и озеленения, игровых и спортивных площадок) их площадь застройки не учитывается в показателе максимального процента застройки в границах земельного участка.

5) При размещении многоквартирного жилого дома в границах земельного участка (участков) с видами разрешенного использования 2.5, 2.6 общую площадь квартир необходимо принимать в зависимости от размера данного земельного участка (данных земельных участков). Удельные показатели общей площади квартир многоквартирного жилого дома на 1 кв. м площади земельного участка (участков) для определения максимальной общей площади квартир с учетом возможности размещения данного здания и нормируемых элементов благоустройства принимать по таблице:

Показатели	Этажность															
	2	3	4	5	6	7	8	9	12	14	16	17	18	20	22	
Удельные показатели общей площади квартир, кв. м, приходящейся на 1 кв. м площади земельного участка	0,36	0,69	0,96	0,97	1,10	1,20	1,31	1,49	1,59	1,72	1,85	1,89	1,92	1,96	2,00	
	0,79	0,89														

6) В случае строительства, реконструкции объектов капитального строительства необходимо получение решения о согласовании архитектурно-градостроительного облика объектов, в соответствии с порядком, установленным на территории городского округа Иваново в соответствии с нормативным правовым актом, издаваемым Администрацией города Иванова, за исключением земельных участков с видами разрешенного использования 2.7.1, 8.1, 8.3. Порядок предоставления решения о согласовании архитектурно-градостроительного

облика объектов капитального строительства в случае их строительства и реконструкции утвержден постановлением Администрации города Иванова от 16.07.2018 № 888.

7) Для всех территориальных зон уровень обеспеченности стоянками для временного хранения легковых автомобилей у объектов обслуживания - не менее показателя минимально допустимого уровня обеспеченности стоянками для временного хранения легковых автомобилей у объектов обслуживания в соответствии с утвержденными местными нормативами градостроительного проектирования.

При размещении обвалованных стоянок (с использованием эксплуатируемой крыши стоянки автомобилей для проездов, благоустройства и озеленения) их площадь застройки не учитывается в показателе максимального процента застройки в границах земельного участка.

8) Застройка на территории города Иванова должна осуществляться в соответствии с документацией по планировке территории, утвержденной постановлением Администрации города Иванова.

Размещение вновь создаваемых объектов капитального строительства на территории города Иванова осуществляется в соответствии с утвержденными в установленном порядке проектами планировки территории, региональными нормативами градостроительного проектирования, местными нормативами градостроительного проектирования и иными нормативными правовыми актами.

В случае отсутствия утвержденного проекта планировки территории, размещение отдельных объектов капитального строительства на застроенных территориях города Иванова может осуществляться с соблюдением следующих условий:

- а) наличие необходимости размещения объектов капитального строительства;
- б) наличие резервных мощностей объектов инженерной инфраструктуры;
- в) обеспеченность планируемого к размещению объектов капитального строительства нормативной социальной инфраструктуры, в том числе объектами детских дошкольных учреждений, в соответствии с местными и региональными нормативами градостроительного проектирования;
- г) наличие свободной нормативной территории для обслуживания планируемого к размещению объекта капитального строительства.

9) Застройка в границах земельного участка во всех территориальных зонах должна осуществляться с соблюдением требований Федерального закона от 30.12.2009 № 384-ФЗ «Технический регламент о безопасности зданий и сооружений».

2.3.6. Предельные параметры разрешенного строительства, реконструкции объектов капитального строительства на земельных участках с видом разрешенного использования Коммунальное обслуживание (3.1) и Связь (6.8) не подлежат установлению.

2.4. Требования к назначению, параметрам и размещению объекта капитального строительства на земельном участке, на который действие градостроительного регламента не распространяется или для которого градостроительный регламент не устанавливается:

Причины отнесения земельного участка к виду земельного участка, на который действие градостроительного регламента не распространяется или для которого градостроительный регламент не устанавливается	Реквизиты акта, регулирующего использование земельного участка	Требования к использованию земельного участка	Требования к параметрам объекта капитального строительства			Требования к размещению объектов капитального строительства	
			Предельное количество этажей и (или) предельная высота зданий, строений, сооружений	Максимальный процент застройки в границах земельного участка, определяемый как отношение суммарной площади земельного участка, которая может быть застроена, ко всей площади земельного участка	Иные требования к параметрам объекта капитального строительства	Минимальные отступы от границ земельного участка в целях определения мест допустимого размещения зданий, строений, сооружений, за пределами которых запрещено строительство зданий, строений, сооружений	Иные требования к размещению объектов капитального строительства
1	2	3	4	5	6	7	8
-	-	-	-	-	-	-	-

3. Информация о расположенных в границах земельного участка объектах капитального строительства и объектах культурного наследия

3.1. Объекты капитального строительства:

№ _____, _____, _____
 (согласно чертежу(ам) градостроительного плана) (назначение объекта капитального строительства, этажность, высотность, общая площадь, площадь застройки)

инвентаризационный или кадастровый номер _____ 37:24:040114:49

№ _____, _____, _____
 (согласно чертежу(ам) градостроительного плана) (назначение объекта капитального строительства, этажность, высотность, общая площадь, площадь застройки)

инвентаризационный или кадастровый номер _____ 37:24:040114:48

№ _____, _____, _____
 (согласно чертежу(ам) градостроительного плана) (назначение объекта капитального строительства, этажность, высотность, общая площадь, площадь застройки)

инвентаризационный или кадастровый номер _____ 37:24:000000:2411

3.2. Объекты, включенные в единый государственный реестр объектов культурного наследия (памятников истории и культуры) народов Российской Федерации:

№ _____, _____, _____
 (согласно чертежу(ам) градостроительного плана) (назначение объекта культурного наследия, общая площадь, площадь застройки)

Информация отсутствует

(наименование органа государственной власти, принявшего решение о включении выявленного объекта культурного наследия в реестр, реквизиты этого решения)

регистрационный номер в реестре _____ - _____ от _____ - _____
 (дата)

4. Информация о расчетных показателях минимально допустимого уровня обеспеченности территории объектами коммунальной, транспортной, социальной инфраструктур и расчетных показателях максимально допустимого уровня территориальной доступности указанных объектов для населения в случае, если земельный участок расположен в границах территории, в отношении которой предусматривается осуществление деятельности по комплексному и устойчивому развитию территории:

Информация о расчетных показателях минимально допустимого уровня обеспеченности территории								
Объекты коммунальной инфраструктуры			Объекты транспортной инфраструктуры			Объекты социальной инфраструктуры		
Наименование вида объекта	Единица измерения	Расчетный показатель	Наименование вида объекта	Единица измерения	Расчетный показатель	Наименование вида объекта	Единица измерения	Расчетный показатель
1	2	3	4	5	6	7	8	9
-	-	-	-	-	-	-	-	-
Информация о расчетных показателях максимально допустимого уровня территориальной доступности								
Наименование вида объекта	Единица измерения	Расчетный показатель	Наименование вида объекта	Единица измерения	Расчетный показатель	Наименование вида объекта	Единица измерения	Расчетный показатель
1	2	3	4	5	6	7	8	9
-	-	-	-	-	-	-	-	-

5. Информация об ограничениях использования земельного участка, в том числе если земельный участок полностью или частично расположен в границах зон с особыми условиями использования территорий:

Земельный участок частично расположен в границах зоны с особыми условиями использования территории - охранной зоне газопровода в соответствии с распоряжением Департамента управления имуществом Ивановской области от 16.12.2014 № 1125 «Об утверждении границ охранной зоны газораспределительной сети и наложении ограничений (обременений) на входящие в нее земельные участки».

Ограничения использования земельного участка в соответствии с Правилами охраны газораспределительных сетей, утвержденных постановлением Правительства Российской Федерации от 20.11.2000 № 878 «Об утверждении Правил охраны газораспределительных сетей» (далее - Правила охраны):

1) На земельные участки, входящие в охранные зоны газораспределительных сетей, в целях предупреждения их повреждения или нарушения условий их нормальной эксплуатации налагаются ограничения (обременения), которыми запрещается лицам, указанным в пункте 2 Правил охраны:

- а) строить объекты жилищно-гражданского и производственного назначения;
- б) сносить и реконструировать мосты, коллекторы, автомобильные и железные дороги с расположенными на них газораспределительными сетями без предварительного выноса этих газопроводов по согласованию с эксплуатационными организациями;
- в) разрушать берегоукрепительные сооружения, водопропускные устройства, земляные и иные сооружения, предохраняющие газораспределительные сети от разрушений;
- г) перемещать, повреждать, засыпать и уничтожать опознавательные знаки, контрольно-измерительные пункты и другие устройства газораспределительных сетей;
- д) устраивать свалки и склады, разливать растворы кислот, солей, щелочей и других химически активных веществ;
- е) огораживать и перегораживать охранные зоны, препятствовать доступу персонала эксплуатационных организаций к газораспределительным сетям, проведению обслуживания и устранению повреждений газораспределительных сетей;
- ж) разводить огонь и размещать источники огня;
- з) рыть погреба, копать и обрабатывать почву сельскохозяйственными и мелиоративными орудиями и механизмами на глубину более 0,3 метра;
- и) открывать калитки и двери газорегуляторных пунктов, станций катодной и дренажной защиты, люки подземных колодцев, включать или отключать электроснабжение средств связи, освещения и систем телемеханики;
- к) набрасывать, приставлять и привязывать к опорам и надземным газопроводам, ограждениям и зданиям газораспределительных сетей посторонние предметы, лестницы, влезать на них;
- л) самовольно подключаться к газораспределительным сетям.

2) Лесохозяйственные, сельскохозяйственные и другие работы, не попадающие под ограничения, указанные в пункте 1 настоящего раздела, и не связанные с нарушением земельного горизонта и обработкой почвы на глубину более 0,3 метра, производятся собственниками, владельцами или пользователями земельных участков в охранной зоне газораспределительной сети при условии предварительного письменного уведомления эксплуатационной организации не менее чем за 3 рабочих дня до начала работ.

3) Хозяйственная деятельность в охранных зонах газораспределительных сетей, не предусмотренная пунктами 1 и 2 настоящего раздела, при которой производится нарушение поверхности земельного участка и обработка почвы на глубину более 0,3 метра, осуществляется на основании письменного разрешения эксплуатационной организации газораспределительных сетей.

6. Информация о границах зон с особыми условиями использования территорий, если земельный участок полностью или частично расположен в границах таких зон:

Наименование зоны с особыми условиями использования территории с указанием объекта, в отношении которого установлена такая зона	Перечень координат характерных точек в системе координат, используемой для ведения Единого государственного реестра недвижимости		
	Обозначение (номер) характерной точки	X	Y
1	2	3	4
Охранная зона газопровода	11	-608,99	-906,17
	12	-628,4	-941,41
	15	-639,77	-977,89
	16	-639,1	-976,71
	17	-637,28	-977,64
	18	-634,44	-972,08
	19	-638	-970,26
	20	-639,89	-973,96
	21	-642,65	-972,41
	22	-644,08	-975,39
	23	-629,94	-944,47

	24	-625,64	-946,75
	25	-628,01	-951,44
	26	-624,45	-953,24
	27	-618,79	-942,06
	28	-622,35	-940,26
	29	-623,84	-943,19
	30	-628,13	-940,91
	31	-610,5	-908,92
	32	-608,1	-910,23
	33	-612,2	-917,81
	34	-608,68	-919,71
	35	-603,04	-909,3

7. Информация о границах зон действия публичных сервитутов Информация отсутствует

Обозначение (номер) характерной точки	Перечень координат характерных точек в системе координат, используемой для ведения Единого государственного реестра недвижимости	
	X	Y
-	-	-

8. Номер и (или) наименование элемента планировочной структуры, в границах которого расположен земельный участок Информация отсутствует

9. Информация о технических условиях подключения (технологического присоединения) объектов капитального строительства к сетям инженерно-технического обеспечения, определенных с учетом программ комплексного развития систем коммунальной инфраструктуры поселения, городского округа:

Информация о технических условиях подключения (технологического присоединения) объектов капитального строительства к сетям инженерно-технического обеспечения прилагается:

АО «Ивгортеплоэнерго» от 11.03.2020 № 08-10-2296

АО «Газпром газораспределение Иваново» от 12.03.2020 № И-674

10. Реквизиты нормативных правовых актов субъекта Российской Федерации, муниципальных правовых актов, устанавливающих требования к благоустройству территории

Решение Ивановской городской Думы от 27.06.2012 № 448 «Об утверждении Правил благоустройства города Иванова»

11. Информация о красных линиях: Координаты красных линий на основании проекта планировки территории города Иванова, ограниченной улицами Богдана Хмельницкого, 2-я Межевая, Большая Воробьевская, 1-я Межевая. (Утверждающий документ: постановление Администрации города Иванова от 12.03.2018 г. № 276)

Обозначение (номер) характерной точки	Перечень координат характерных точек в системе координат, используемой для ведения Единого государственного реестра недвижимости	
	X	Y
5	-655,62	-846,09
6	-679,30	-871,60
7	-685,58	-879,37
8	-689,37	-883,86
9	-697,62	-892,52
10	-700,19	-895,22
12	-759,85	-957,58



**АКЦИОНЕРНОЕ ОБЩЕСТВО
«ИВГОРТЕПЛОЭНЕРГО»**

Рабфаковская ул., д.2/1, г. Иваново, 153021
тел: 41-60-03, факс 38-45-41, e-mail: igte@igte.ru
ОКПО 10719413, ОГРН 1143702016006, ИНН/КПП 3702733438/370201001

11.03.2020 № 08-10-2296
На №06-14/23179 от 05.03.2020

В Администрацию города
Иваново

Революции пл., д.6, Иваново,
153000

«О технических условиях»

По вопросу выдачи технических условий для подготовки градостроительного плана земельного участка с кадастровым номером 37:24:040114:563, площадью 3213 кв.м., цель использования – многоэтажная застройка, расположенного по адресу: город Иваново, улица 4-я Первомайская, сообщаем следующее.

Федеральный закон №190-ФЗ от 27.07.2010г «О теплоснабжении» (ст.14 п.3) определяет понятие радиус эффективного теплоснабжения. Под радиусом эффективного теплоснабжения понимается максимальное расстояние от теплопотребляющей установки до ближайшего источника тепловой энергии в системе теплоснабжения, при превышении которого подключение теплопотребляющей установки к данной системе теплоснабжения нецелесообразно по причине увеличения совокупных расходов в системе теплоснабжения.

Поскольку данный объект не входит в границы радиуса эффективного теплоснабжения, определенного схемой теплоснабжения города Иваново в отношении наших объектов, АО «ИвГТЭ» не может подготовить и выдать затребованные Вами технические условия.

Главный инженер АО «ИвГТЭ»

О.А.Потапов

Исп. Кузнецова Т.Г.
т.30-17-59



Акционерное общество
«Газпром газораспределение Иваново»
(АО «Газпром газораспределение Иваново»)
ФИЛИАЛ В г. ИВАНОВЕ

ул.Садовая, д.19-а, д. Коляново, Ивановский муниципальный район,
Ивановская область, Российская Федерация, 153009
Для корреспонденции: территория Садовая, строение 1-а, сельское поселение
Коляновское Ивановский муниципальный район, Ивановская область,
Российская Федерация, 153009

тел.: +7 (4932) 93-10-32, факс: +7 (4932) 93-10-60

e-mail: ivanovgorgaz@pprg-ivanovo.ru

ОКПО 62612957, ОГРН 1023700530511, ИНН 373006498, КПП 371102002

12 МАР 2020 № И-674
на № 01-12/5-1379 от 04.03.2020г.

Представителю Администрации г. Иванова,
по доверенности от 26.06.2019 г. №02-26-88
Ю. А. Косоруковой

*О предоставлении технических условий
для подготовки ГПЗУ*

Уважаемая Юлия Алексеевна!

На Ваш запрос о предоставлении технических условий для подготовки градостроительного плана земельного участка с кадастровым номером 37:24:040114:563, расположенного по адресу: город Иваново, ул. 4-я Первомайская, с целью использования – многоэтажная застройка, сообщаем следующее:

- порядок подключения к сетям газораспределения определяется Правилами подключения (технологического присоединения) объектов капитального строительства к сетям газораспределения (далее – Правилами подключения), утвержденными Постановлением Правительства №1314 от 30.12.2013 г. (в ред. от 07.12.2019 г.)

- в настоящее время, жилые дома, расположенные на земельном участке по указанному адресу к сетям газораспределения уже подключены.

Таким образом, в случае необходимости получения информации о технической возможности подключения другого объекта капитального строительства (технических условий), лицо подавшее запрос о подготовке градостроительного плана земельного участка может дополнительно предоставить информацию о требуемой величине максимального часового расхода газа, либо в соответствии с Правилами подключения самостоятельно направить в газораспределительную организацию запрос о предоставлении технических условий.

В соответствии с пунктами 6,7,8 Правил подключения, запрос о предоставлении технических условий направленный в газораспределительную организацию, должен содержать следующие сведения:

- полное и сокращенное наименование заявителя, его организационно-правовую форму, местонахождение и почтовый адрес либо фамилию, имя, отчество, местожительство и почтовый адрес,

- планируемый срок ввода объекта капитального строительства (при наличии соответствующей информации);

- планируемую величину максимального часового расхода газа (мощности) отдельно по различным точкам подключения.

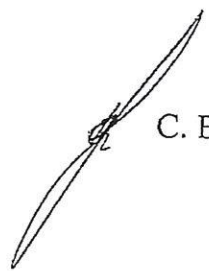
К запросу о предоставлении технических условий прилагаются следующие документы:

- копии правоустанавливающих документов на земельный участок, на котором располагается (будет располагаться) принадлежащий заявителю объект капитального строительства;

- ситуационный план земельного участка с привязкой к территории населенного пункта;

- расчет планируемого максимального часового расхода газа (не требуется в случае планируемого максимального часового расхода газа не более 5 м.куб. в час).

Главный инженер



С. В. Перевезенцев

Попова С.В..
93-10-51